Programmvorschläge zum Langlaufwochenende in Lam, 14.-16.1. 2022

Wir haben von Lam aus eine riesige Loipen- und Querfeldein-Vielfalt, mehr noch als von Filipova Hut aus. Freilich müssen wir - je nach Schneelage – möglicherweise mit dem Bus fahren oder mit Autos (3 – 25 Minuten).

A) Start per Ski direkt von Lam / vom Hotel aus

Blick vom Hotel aus über Lam und im Hinter-grund Loh-berg zum Arber (links) und zum Ein-ödhof „Winter-bauer“ (rechts)

Bei idealer Schneelage können wir direkt vor der Haustüre des Hotels (650 hm) losgehen, es sind 3 km zur Lam-bach-Loipe (750-850 hm), bei sehr guten Schneebedingungen geht vom Hotel aus eine Zubringer-Loipe. Freilich ist die Rundloipe in Lambach nur 5 km, landschaflich aber sehr sehr schön.
Eine großartige Querfeldein-Tour lässt sich von Lambach (oder auch vom Osserparkplatz Sattel, 940 hm) zum Grenzkamm zwischen Osser und Rittsteig und zu den Loipen in Neurittsteig (780 – 1000 hm) machen. Das sind von Lambach aus nur 10 km, vom Hotel aus 13 km, freilich ist es trotz der Kürze eine anspruchsvolle Tagestour, denn der weitaus größte Teil geht querfeldein in eigener Fußspur. (Brotzeit mitnehmen!)
Oder auch einfach hoch zum Grenzkamm, diesen ein Stück entlang und wieder zurück nach Lambach. Auch das sind dann zwischen 10 und 15 km und ohne Einkehr-Möglichkeit.

Mitte Januar 2021 konnten wir tatsäch-lich direkt von unserem Hotel aus (siehe roter Pfeil) starten Und weiter durch Wald



und über Wiesen – vorbei an der Jugendstilvilla in Lambach zum Osser-Grenzkamm

Vielleicht steht ja dort auch noch der Bauwagen, oben bei der Wasserscheide am Kamm – er ist eine ideale Brotzeit-Stelle!



Vom Bauwagen aus (nahe dem Felsblick „Zwieseleck“) sind es übrigens nur 1 km querfeldein zu den Loipen von Neurittsteig, 4 km oberhalb des Loipenzentrums. Und von dort 10 Autominuten zum Hotel. (Siehe C)

Wir brauchen freilich viel Glück, dass es auch 2022 wieder Mitte Januar so viel Schnee ab Lambach hat. Aktuell (23.12.'21) sieht's zwar gut aus, am Bretterschachten liegen ca. 40 cm Schnee, am Osser-Grenzkamm ca. 30 cm. Vor einem Jahr war um diese Zeit am Osser noch kein Schnee – siehe hier den Blick

B) Osser-Wanderung

von der Osserwiese auf Kl. Ossergipfel 🡅 - Großen 🡅 & Kleinen Arber – Nebelmeer über Lam – Hoher Bogen 🡅

2021 hat es dann Anfang Januar richtig viel geschneit – auch auf 600 hm im Lamer Winkel.

Wobei – wenn wir Mitte Januar so ein Traumwetter haben wie um den 20.12. 2020, als dieses Foto entstand – dann wäre auch ohne Schnee eine Wanderung vom Hotel über die Wallfahrtskapelle Maria Hilf und die Osserwiese zum Osser eine wunderbare Sache. <Ggf. Wanderschuhe mitnehmen!>

C) Von Neurittsteig aus

10 Autominuten vom Hotel ist das Loipenzentrum Neurittsteig (780-1000 hm), auf einer Hochebene zwischen Hoher Bogen und Osser. Von dort ist es schon wahrscheinlicher, dass beim Loipeneinsteig (auf der Wiesen- ➔ loipe <u>auf ca. 800 hm</u>) genug Schnee liegt.

Und von der 8 km-Waldloipe „rund ums Taferl“ kommt man – aber nur wer den Weg weiß! – wieder ganz gut querfeldein zum Osser-Grenzkamm (und zu dem Brotzeit-Bauwagen; siehe A).

Von Neurittsteig ist der Querfeldeinweg zur Grenze bequemer und vor allem viel kürzer als von Lambach. Das wäre also eine wunderbare Tagestour – mindestens 11 km, 8 auf Loipen und je nach Lust 3 bis 10 querfeldein. Wer nicht querfeldein gehen will, nützt die Rundloipen im Wald (13 km) und die sehr schöne Wiesenloipe (3 km).

Eine ganz besondere Tour wäre auch grenzüberschreitend nach Böhmen – 17 km sind es bis zum Schwarzen See und 22 km bis Bayerisch Eisenstein, von wo nach 16 Uhr wieder ein Bus zurück ginge. Aber das wäre nur etwas für sehr schnelle Sportler. Außer wir überlegen eine Möglichkeit mit versetzten Autos …

D) Vom „Eck“ aus

12 Autominuten sind es zum Loipenzentrum am Eck (Straßenpass zwischen Lam/Regental und Arnbruck/Zellertal), 850 hm.

Von hier geht zum einen die kurze (5 km), sehr schöne Riedelsteinloipe am Hang des Kaitersberg nach Westen Ri. Hudlach/Hohenwarth. / ***Blick von der Riedelstein-Loipe in den Lamer Winkel & zu den Osser-Hängen***

Zum anderen ist hier auch das „Ende“ der Auerhahnloipe vom Bretterschachten her (28 km) – oder eben auch der Anfang, wenn man die Loipe Richtung Südosten geht. 8 km einfach sind es über den Mühlriegel (1080 hm) zur schönen Berggasthütte Schareben (1020 hm) mit köstlichen Brotzeiten. – Bei guter Schneelage kann (wer die Wege kennt) vom Mühlriegel auch wunderbar querfeldein abfahren zu den Einödhöfen in Lam (ca. 800 hm).

🡐 Blick auf den Einödhof Trailling mit Hauskapelle und den Trailling-Riegel. - Rechts geht die Straße um den Riegel rum zu den anderen Höfen und nach Lam, links geht ein steiler Wanderweg hinunter in den Lamer Winkel, gegenüber der Osser.

E) Vom Loipenzentrum Scheiben (1050 hm) aus

15 Autominuten sind es zum Loipenzentrum Scheiben auf einer Höhe von 1050 hm. Die Rundloipen von 7, 4,5 und 2,5 km liegen zwischen 1000 hm und 1150 hm; siehe https://www.langlaufzentrum-scheiben.de.
Hierhin geht auch ein Skibus, die Haltestelle am Marktplatz ist 5 Fußminuten vom Hotel entfernt.
Mit einem kurzen Querfeldein-Abstecher (1 km) zum Brennes-Pass hat man von der langen Hauptloipe auch gute Einkehrmöglichkeiten (empfehlenswert ist vor allem die „Arberhütte“).
Zudem gibt es von den Scheibenloipen aus wunderschöne Querfeldeinmöglichkeiten ins Böhmische – oder (dies ist freilich sehr anspruchsvoll!, in Aufstieg und Abfahrt) zum Zwercheck-Gipfel (mit 1333 hm höher als der Osser). Von der Hochebene am Zwercheck hätte man dann aber Traumblicke – nah und fern, über den ganzen bayrischen und böhmischen Böhmerwald.

Blick vom Zwercheck in den Lamer Winkel – mittig Hoher Bogen, rechts Kleiner und Großer Osser

---

F) Vom Strassenpass Brennes (1040 hm) aus

17 Autominuten sind es zum Brennes-Pass (1040 hm) zwischen Lam und Bayrisch Eisenstein, von wo aus eine traumhafte, freilich auch schweißtreibende Querfeldeintour über den Kleinen Arbersee und ➔ vorbei am Arberseeqhäusl, dann 4 km in Serpentinen hoch um den Kleinen Arber (1384 hm) zur Auerhahnloipe möglich ist.

🡐 Arbermandl unterm Kleinen Arber

Entweder mit Einkehr in der Chamer Hütte (1289 hm) und dann weiter ganz bequem auf der Loipe nach Südosten 9 km meist abwärts zum Bretterschachten-Zentrum und von dort mit Bus zurück zum Brennes – und nach Lam, s. auch G.

Oder bei guter Schneelage eine dann lange (27 km!) aber fantastisch schöne Tour vorbei an Schareben (mit später Einkehr) und weiter nochmals hoch zum Mühlriegel und anspruchsvoll hinunter zu den Einödhöfen in Lam.

Tour um den Kleinen Arber (rechts); links der große Arber ➔



G) Vom Loipenzentrum Bretterschachten (1120 hm) aus

Und was üblicherweise von Dezember bis März immer möglich ist (freilich sind es dorthin 25 Autominuten bzw. mit Bus in ca. 50 Minuten zu erreichen): Die schneesichersten und bestgespurten Loipen des Böhmerwaldes - am Bretterschachten, siehe https://www.bodenmais.de/winter/webcam/

Auf der Rundloipe zur Chamer Hütte (1289 hm; die hoffentlich an unserem Wochenende aufmachen darf) sind es 9 km hin und 8 km zurück.

Die Auerhahnloipe vom Bretterschachten ➔ Richtung Kleiner Arber (und Chamer Hütte)

Möglich sind ein sehr schöner, etwas anspruchsvoller Querfeldein-Abstecher zum Mittagsplatzl (1340 hm) auf der Felswand des Großen Arbersees

🡐 Blick vom Mittagsplatzl über den Großen Arbersee auf die Böhmerwald-Berge bei Eisenstein

oder auch ein Abstecher auf (meist gewalztem) Ziehweg von der Chamer Hütte hoch zum Großen Arber – bei Schönwetter natürlich mit Traumsicht sowohl in die Ferne als auch nah, z.B. oberhalb der Felswand des Kleinen Arbersees über den See in den Lamer Winkel.
Fantastisch anzuschaun bei entsprechend kalten oder windigen Wetter sind auch die berühmten Arbermandln 🡼 (Als poetischen Film dazu empfehle ich Elfi Pertramers BR-Winter-Klassiker „Arbermandln“ zu googeln).

Dutzende weiterer Bilder von Touren mit unseren Reisegruppen, passend insbesondere zu den letztbeschriebenen Startorten E, F, G findet Ihr in der Ausschreibung unserer Reisen „Wilder Arber“ und „Grenzkamm Nord“.

Hoffen wir, dass uns der neue Virus nicht nochmals (wie 2021) fröhliche Begegnung, entspanntes Landschaftserlebnis und gesunde Bewegung in der Natur nimmt.
Und dass es guten Schnee und schönes Wetter gibt.

Ein gutes neues Jahr wünsche ich!

Und bis bald!

Euer Erwin Aschenbrenner